



Parco
Nazionale
Arcipelago
Toscano



Vivere il Parco

Giglio e Giannutri



Info-Calendario 2024



Green List
Protected | Conserved Areas



EUROPARC
Turismo Sostenibile
nelle Aree Protette

Orientarsi tra i simboli



Attività con spostamento in barca o motonave



Attività di educazione ambientale



Attività con tematiche naturalistiche



Attività di Biowatching
Birdwatching, Seawatching



Attività di osservazione del cielo notturno



Attività con tematiche geologiche o mineralogiche



Attività con aperitivo o degustazioni



Attività dedicate ai bambini



Incontri con l'esperto alla scoperta della Geologia



Incontri con l'esperto alla scoperta della Biodiversità



Trekking e uscite con lunghi spostamenti a piedi



Attività di snorkeling o didattiche in mare



Attività di kayak in mare



Attività in siti storici: torri, fortezze, eremi, paesi



Attività con tematiche archeologiche



Attività all'alba o al tramonto

Il Parco Nazionale Arcipelago Toscano

L'Area Protetta si estende per circa 177 kmq a terra e abbraccia un ampio tratto di mare (circa 615 kmq) includendo tutte le isole dell'Arcipelago. In particolare, viene tutelata metà della superficie dell'Elba e del Giglio, a Capraia è esclusa dall'area Parco solo la ridotta estensione dell'abitato. Montecristo, Pianosa e Gorgona sono rigorosamente protette in quanto l'accesso è regolamentato secondo criteri di sostenibilità. Infine l'accesso è libero a Giannutri pur essendo necessario, in gran parte dell'isola, essere accompagnati da guide. Isole diverse per la natura geologica delle terre, per i paesaggi e per i gioielli di biodiversità che vi sono custoditi, così come per la storia e le vicende umane che hanno animato il passato di questi luoghi. Ci sono angoli dove immergersi in acque turchine, spazi aperti aspersi dalla luce dorata dei tramonti, scenari verdi delle boscaglie di leccio intercalati da geometrici terrazzamenti coltivati, infine estese macchie di fiori coloratissimi che si protendono verso il mare. Oltre quel limite, si apre il regno delle piante pioniere che si coricano sulle rocce per raggiungere le falesie a picco sul mare o gli scogli che custodiscono piccole cale di sabbia dolcemente invase dal rincorrersi delle onde. Muovendosi lungo i sentieri dell'entroterra si incontrano piccoli abitati, ancora ben conservati, con antichi baluardi fortificati che ricordano vicende tumultuose delle passate dominazioni.



Le sette isole protette

L'ELBA è la terza isola italiana per estensione (224 kmq), con sviluppo massimo est-ovest di 27 km; nord-sud di 18 km. Dista 10 km dalla costa toscana. È suddivisa in sette comuni: Campo nell'Elba, Capoliveri, Marciana, Marciana Marina, Porto Azzurro, Portoferraio, Rio. Il territorio è prevalentemente montuoso e collinare: il massiccio granitico occidentale culmina nel Monte Capanne (1.019 m), vetta più alta dell'Arcipelago. L'isola, nota da sempre per i giacimenti di minerali del ferro, è caratterizzata da una eccezionale varietà di rocce e minerali, testimonianza di una serie di complessi eventi geologici che hanno portato alla sua formazione.

GIGLIO è la seconda in ordine di grandezza nell'Arcipelago (23,8 kmq). Si trova a 15 km ad ovest dell'Argentario. Percorsa da una catena di rilievi che culmina con il Poggio della Pagana (496 m) è prevalentemente granitica, ma presenta sul versante occidentale un frammento di antiche rocce sedimentarie e metamorfiche con filoni di minerali feriferi sfruttati fino agli anni '60 con le miniere situate nel borgo di Campese.

CAPRAIA, con una superficie di 19,3 kmq, è la terza isola dell'Arcipelago. Si trova a 54 km ad ovest della costa continentale e a 28 km dalla Corsica. Isola di origine vulcanica, è prevalentemente montuosa, con una dorsale di rilievi che l'attraversa tutta culminando con Monte Castello (445 m).

MONTECRISTO è la quarta isola per grandezza (10,4 kmq) e la più lontana dalla costa continentale (circa 63 km). Frequentata già in epoca romana, accolse nel V secolo San Mamiliano che fondò sull'isola una comunità monastica attiva fino al XVI secolo. È Riserva Naturale Integrale dal 1971 e Riserva Naturale Biogenetica dal 1988. L'unico approdo si trova a Cala Maestra dove sorge la Villa Reale.

PIANOSA con 10,2 kmq è per estensione la quinta isola dell'Arcipelago. È situata a 14 km a sud-sud ovest dalle coste dell'Elba, a circa 27 km a sud-sud est da Montecristo e a circa 40 km ad est della Corsica. Frequentata dall'uomo preistorico e dai più antichi navigatori presenta testimonianze del neolitico, dell'eneolitico e dell'età del bronzo. Sede di strutture residenziali marittime di epoca romana, nel periodo imperiale vi fu esiliato Agrippa, nipote di Augusto. Fino al 1998 è rimasta chiusa al turismo perché sede di un penitenziario.

GIANNUTRI (2,6 kmq), con 11 chilometri di costa rocciosa, è la più meridionale delle isole toscane. Gli unici punti di approdo, Cala Spalmatoio e Cala Maestra, presentano esigue spiagge di ghiaia. Tutt'attorno splendidi fondali ricchissimi di biodiversità. Il sito archeologico della Villa Romana dei Domizi è visitabile accompagnati da guide specializzate.

GORGONA è la più piccola (2,2 kmq) e la più settentrionale isola dell'Arcipelago. Dista 36 km dalla costa, è sede di una colonia penale agricola ed ha uno sviluppo costiero di poco superiore a 5 km. Il territorio montuoso, nel versante occidentale, culmina con Punta Gorgona (225 m). Il versante orientale è solcato da tre piccole vallate, la più settentrionale delle quali scende fino al mare presso la piccola spiaggia ed il villaggio-approdo di Cala dello Scalo.


Il Santuario per i Mammiferi Marini Pelagos

Il Parco Nazionale Arcipelago Toscano è totalmente inserito nel Santuario Internazionale per la Protezione dei Mammiferi Marini Pelagos che è un'area marina protetta di circa 87.500 kmq tra Italia, Francia e Principato di Monaco. Si estende nel bacino corso-ligure-provenzale da Punta Escampobariou (nei pressi di Tolone) a Capo Falcone e Capo Ferro (Sardegna), fino al confine tra Toscana e Lazio. È un'area caratterizzata da un'elevata biodiversità che comprende, oltre a balenottere, capodogli e delfini, circa 8.500 specie di animali marini.



Il Decennio delle Scienze Oceaniche

L'Oceano copre il 71% della superficie terrestre, la sua salute è fondamentale per la vita sulla Terra e per il benessere umano. La vita marina è in sofferenza a causa del riscaldamento globale, dell'inquinamento, della pesca intensiva di alcune specie di pesci. Per questi motivi l'ONU ha deciso di dedicargli il "Decennio del mare", a partire dal gennaio 2021. L'iniziativa - il cui titolo ufficiale è "Decade of Ocean Science for Sustainable Development" (Decennio delle Scienze del Mare per lo Sviluppo Sostenibile) - punta a sensibilizzare e mobilitare su questo tema e a far progredire la conoscenza sugli oceani per elaborare soluzioni collettive. Tra gli scopi c'è anche quello di favorire la cooperazione internazionale nel campo delle scienze oceaniche e coordinare programmi di ricerca.



Un impegno per il turismo sostenibile

L'Ente Parco ha aderito alla Carta Europea del Turismo Sostenibile (CETS) promossa da Europarc Federation, uno strumento metodologico ed una certificazione che permette di migliorare la gestione del turismo nelle aree protette.

L'elemento centrale della Carta è la collaborazione tra tutte le parti interessate a sviluppare una strategia comune ed un piano d'azione per lo sviluppo turistico, nel comune obiettivo della tutela del patrimonio naturale e culturale e il continuo miglioramento della gestione del turismo a favore dell'ambiente, della popolazione locale, delle imprese e dei visitatori. Attualmente il Parco è soggetto capofila di un Piano d'Azione quinquennale (2021-2025) condiviso con le parti sociali partner e consultabile sul portale del PNAT alla pagina dedicata: www.islepark.it/visitare-il-parco/carta-europea-turismo-sostenibile e dal qr code a lato:



10 PRINCIPI CETS DA SEGUIRE

- 1) Proteggere il paesaggio, la biodiversità e il patrimonio culturale
- 2) Supportare la conservazione attraverso il turismo
- 3) Ridurre l'impronta ecologica, l'inquinamento e lo spreco
- 4) Offrire ai visitatori accessi sicuri per tutte le abilità
- 5) Comunicare efficacemente l'unicità dell'area
- 6) Garantire la coesione sociale
- 7) Rafforzare l'economia locale
- 8) Offrire formazione per le competenze agli operatori
- 9) Controllare le performance ed i risultati del turismo
- 10) Comunicare le azioni e coinvolgere nella Carta

4 ASSI STRATEGICI INDIVIDUATI PER IL TERRITORIO DEL PARCO

UN TERRITORIO DA GESTIRE

- Sostenere le attività di tutela e monitoraggio del capitale naturale, della geodiversità, del patrimonio storico-culturale e del territorio più in generale, anche attraverso azioni di controllo delle specie aliene e la gestione ottimale delle spiagge e della fascia costiera, compresa l'eventuale individuazione di aree di protezione a mare.
- Garantire la manutenzione della rete sentieristica e il recupero delle strutture funzionali alla fruizione sostenibile dell'Arcipelago Toscano.

UN'OFFERTA DA DIFFERENZIARE

- Destagionalizzare il turismo attraverso la varietà delle esperienze (turismo naturalistico, geoturismo, turismo culturale ed eno-gastronomico, outdoor, ecc.) e delle attività educative proposte dal territorio nei confronti del turista consapevole.
- Immaginare un brand per l'Arcipelago Toscano da veicolare attraverso una comunicazione coordinata e finalizzata a promuovere una destinazione sostenibile "non solo mare".

UN'IMPRONTA DA RIDURRE

- Ridurre gli impatti ambientali operando nella direzione di un territorio "carbon free" e "plastic free" (energie alternative, ciclo delle acque, sprechi alimentari, economia circolare, gestione dei rifiuti, ...) e agire contro gli effetti dei cambiamenti climatici.
- Ripensare la mobilità interna e le connessioni nell'ambito dell'Arcipelago Toscano per far crescere le realtà locali e migliorare l'offerta turistica delle isole.

UNA COMUNITÀ DA FAR CRESCERE

- Consolidare il ruolo e la "presenza" del Parco sul territorio, attraverso l'ascolto, la collaborazione e la condivisione degli obiettivi gestionali con gli attori locali per renderli sempre più consapevoli delle potenzialità del turismo sostenibile.
- Favorire l'imprenditorialità giovanile ed una economia complementare al turismo estivo (agricoltura di qualità, pesca sostenibile, filiera corta, servizi innovativi e per l'outdoor).

La Riserva della Biosfera MAB UNESCO

La Riserva MAB UNESCO Isole di Toscana – riconosciuta dal 2003 – è composta dalle sette isole dell'Arcipelago, alcune isolette tra la costa toscana e la Corsica e dal mare che le circonda; ambienti che racchiudono una grande diversità geologica e biologica rappresentativa della regione mediterranea. Il programma MAB (Man and the Biosphere) UNESCO sviluppa le basi all'interno delle scienze naturali e sociali per l'uso razionale e sostenibile e la conservazione delle risorse della biosfera e per il miglioramento della relazione generale tra le persone e il loro ambiente. In coerenza con tali obiettivi la Riserva della Biosfera Isole di Toscana promuove progetti e iniziative finalizzate a tutelare le risorse naturali e a incentivare uno sviluppo economico sostenibile a vantaggio delle comunità locali.



L'Agenda ONU 2030

Il 25 settembre 2015 l'Assemblea Generale dell'ONU ha adottato l'Agenda 2030 per lo Sviluppo Sostenibile individuando 17 obiettivi per lo Sviluppo Sostenibile, cruciali per la sopravvivenza dell'umanità: educazione, salute, protezione sociale, lavoro, cambiamento climatico, protezione ambientale. Il Parco Nazionale Arcipelago Toscano - impegnato nella quotidiana azione di tutela di ciò che è fragile, prezioso e minacciato - propone nel suo catalogo dei servizi 2024 attività, esperienze, laboratori ed eventi mirati a promuovere comportamenti e stili di vita che possano contribuire al raggiungimento di questi ambiziosi traguardi. Fra i 17 obiettivi individuati dall'ONU il PNAT sta concentrando la propria attenzione su alcuni di essi, più organici alla propria missione, nella convinzione che grandi mutamenti a livello globale possano essere generati dall'insieme di piccoli gesti individuali e che scelte quotidiane consapevoli possano contribuire alla costruzione di "una vita sulla terra sostenibile, pacifica, prospera ed equa per tutti".

Obiettivo 4. Fornire educazione di qualità, equa ed inclusiva, e opportunità di apprendimento per tutti

Obiettivo 6. Garantire a tutti disponibilità e gestione sostenibile dell'acqua e delle strutture igienico-sanitarie

Obiettivo 7. Garantire energia pulita e accessibile

Obiettivo 12. Garantire modelli sostenibili di produzione e di consumo

Obiettivo 13. Promuovere azioni, a tutti i livelli, per combattere il cambiamento climatico

Obiettivo 14. Conservare e utilizzare in modo durevole gli oceani, i mari e le risorse marine per uno sviluppo sostenibile

Obiettivo 15. Proteggere, ripristinare e favorire un uso sostenibile dell'ecosistema terrestre

Obiettivo 17. Rafforzare i mezzi di attuazione e rinnovare il partenariato per lo sviluppo sostenibile



Il PNAT nella prestigiosa Green List

Qualcuno lo ha definito il premio Nobel per la natura, altri lo considerano il gotha mondiale delle aree naturali protette, nella sostanza si tratta di una lista in cui vengono inseriti e certificati i parchi e le riserve naturali che risultano essere i migliori a livello globale in termini di tutela delle risorse naturali e di gestione sostenibile del territorio. Stiamo parlando della “Green List” promossa e garantita dalla IUCN, l’Unione Internazionale per la Conservazione della Natura (*International Union for the Conservation of Nature*), il massimo organismo mondiale in materia di aree protette. Dal 2021 anche il Parco Nazionale Arcipelago Toscano è stato inserito in questa prestigiosa cerchia di super-Parchi. Attualmente la Green List della IUCN conta 61 aree protette in 16 paesi in tutto il mondo.



Solo tre Parchi italiani hanno conseguito questo riconoscimento che certifica gli elevati standard gestionali di quelle aree protette che hanno dimostrato un costante impegno in quattro piloni strategici; la governance, la programmazione, il management e ai risultati di conservazione. Gli esperti mondiali inviati dalla IUCN per la verifica sul campo hanno apprezzato lo straordinario capitale naturale che caratterizza l’Arcipelago Toscano, ma hanno anche registrato e valutato positivamente le tante azioni e i diversi progetti che l’ente gestore ha condotto in questi anni per conservare i valori ambientali nel rispetto delle comunità locali e in coerenza con gli obiettivi per uno sviluppo durevole promossi dall’ONU nell’ambito della Agenda 2030. I Parchi rappresentano le punte di diamante del sistema mondiale delle aree protette, un riferimento tecnico e di governance per il mantenimento delle risorse naturali fondamentali per la salute e per l’economia di tutti.



Green List
Protected | Conserved Areas

Consigli e regole per vivere il Parco

Durante la visita si invita a seguire principi di buona educazione e buon senso per vivere il Parco ascoltando in silenzio il vento, i suoni della natura e seguirne i ritmi, scoprendolo con l'aiuto delle Guide Parco che permetteranno di rendere l'esperienza unica. Per godere della natura si richiede di seguire queste semplici regole:



- NON abbandonare i sentieri segnati



- Se avvisti animali, tieniti a distanza e NON disturbarli



- NON accendere fuochi, se ne avvisti uno segnalalo al n. 800 425 425



- NON raccogliere fiori, piante, minerali e fossili



- Riporta a casa i tuoi rifiuti; NON abbandonare nulla nel territorio



- Se porti con te il tuo cane tienilo sempre al guinzaglio





Festival ‘La Natura al centro’

La tutela della natura è certamente il core business del Parco Nazionale Arcipelago Toscano che ha attivato numerosi e significativi progetti di protezione, in modo coerente con la propria mission istituzionale che è quella di garantire la conservazione della biodiversità e di salvaguardare il patrimonio geologico e geo-minerario del territorio. Per questo suo impegno il Parco Nazionale è stato insignito della prestigiosa certificazione internazionale della IUCN (Unione Internazionale per la Conservazione della Natura). In termini conservazionistici i progetti attualmente condotti nel vasto comprensorio dell’area naturale protetta vanno dallo studio e monitoraggio delle popolazioni di chiroteri al rilevamento delle aree di foraggiamento delle colonie di Berta maggiore, dalla tutela degli impollinatori naturali al monitoraggio dei passeriformi, dallo studio sulla presenza dei ragni nell’Arcipelago Toscano al monitoraggio della vegetazione nelle diverse isole, dall’incremento della popolazione nidificante di Falco pescatore alle azioni di monitoraggio e tutela della Foca monaca, dalle azioni di contrasto alle specie aliene agli studi finalizzati a ridurre e minimizzare gli impatti causati dai rifiuti in mare.



Ad alcuni di questi progetti il Parco dedica, nel programma 2024, il festival ‘La NATURA al centro’; si tratta di una ricca offerta di eventi e conferenze che hanno lo scopo di divulgare presso il pubblico i risultati delle proprie azioni di ricerca, monitoraggio e tutela attraverso le esperienze maturate sul campo.

Vedi di seguito gli esperti coinvolti e gli appuntamenti nelle pagine del calendario.



Marco Isaia
naturalista,
Università di
Torino



Leonardo Forbicioni
entomologo,
vice presidente
W.B.A. onlus



Giulia Mo
biologa marina,
ISPRA - Istituto
Superiore per la
Protezione e la
Ricerca Ambientale



Lorenzo Lazzaro
naturalista,
Università di
Firenze



Sabrina Agnesi
biologa,
ISPRA - Istituto
Superiore per la
Protezione e la
Ricerca Ambientale



Letizia Marsili
biologa marina,
Università di
Siena



Gianna Dondini
chiroterologa,
MuNAP - Museo
Naturalistico
Archeologico
Appennino Pistoiese



Marco Zuffi
naturalista,
Museo di
Storia Naturale
dell'Università di Pisa



Clarissa Giacolini
veterinaria,
presidente Ordine
Veterinari di
Grosseto



Giampiero Sammuri
biologo,
presidente del
Parco Nazionale
Arcipelago Toscano



Simone Vergari
chiroterologo,
MuNAP - Museo
Naturalistico
Archeologico Appennino
Pistoiese



**La Natura
al centro**

Geo-Experience nelle Isole Toscane



L'isola d'Elba è stata definita 'un grandioso museo geo-mineralogico a cielo aperto'. Sull'isola sono state identificate quasi 250 specie minerali, con una media molto elevata per chilometro quadrato. Le rocce presenti - sedimentarie, magmatiche, metamorfiche e idrotermali - hanno un'età variabile dai 450 ai 5 milioni di anni e si sono formate in contesti sia oceanici sia continentali. Tutti i principali processi geologici qui sono ben rappresentati e osservabili. Altrettanta ricchezza si ritrova sulle altre isole dell'Arcipelago: su Pianosa, sedimentaria; su Capraia, l'antico vulcano e a Giannutri, la mezzaluna di calcare.



Le risorse delle isole sono conosciute e sfruttate fin dall'antichità, diverse sono le attività minerarie ed estrattive che hanno interessato i loro territori, dalle miniere di ferro e le cave di granito all'Elba, ai giacimenti di ematite dell'isola del Giglio, fra i più importanti d'Europa. Valorizzare questo inestimabile patrimonio è uno dei compiti istituzionali del Parco Nazionale, come richiamato anche dalla legge quadro sulle aree protette che dispone la tutela delle sue 'formazioni geologiche e geomorfologiche': per farlo il Parco realizza, in sinergia con Miniere di Calamita, Parco Minerario di Rio, MUM - Museo Mineralogico Luigi Celleri e diversi esperti provenienti dal mondo dell'Università e della ricerca, eventi di carattere geologico e mineralogico su tutte le isole - denominati 'geo-experience' - che propongono trekking geologici, kayak da mare con esperti geologi, geo-escursioni in barca, conferenze, laboratori a tema geologico per bambini. Cerca le icone e scopri tutti gli eventi!

Isola del Giglio

**Con il Parco tra sentieri
e tradizioni**





INFO PARK GIGLIO PORTO - CASA DEL PARCO

Via Provinciale, 9 - Giglio Porto - Tel. 0564 809400.

Presso la sede della Pro Loco Isola del Giglio – sulla base di una forte collaborazione tra questa, il Comune e l’Ente Parco – è attivo il punto informativo che consente di scoprire tutte le proposte di fruizione del Parco Nazionale ed in particolare delle Isole del Giglio e di Giannutri. Al suo interno sono disponibili diversi materiali promozionali e divulgativi ed è possibile acquisire le cartine ufficiali per fruire della rete sentieristica presente al Giglio e a Giannutri. Il punto informativo si coordina con Info Park Portoferraio per la prenotazione delle escursioni programmate. La struttura è arricchita da uno spazio espositivo (la “Casa del Parco” con ingresso al piano terra) dove è possibile apprezzare immagini delle straordinarie eccellenze naturalistiche ed archeologiche che caratterizzano l’area protetta, ma anche video dedicati alla rete sentieristica e al Santuario Internazionale per i Mammiferi Marini “Pelagos”, nonché approfondimenti sugli ambienti e sui valori culturali delle isole del Giglio e di Giannutri. Presso l’Info Park, durante l’estate, sono presenti Guide Parco, che forniranno informazioni sulle attività proposte.

Da marzo a ottobre: tutti i giorni, dalle 9:00 alle 13:00 e dalle 14:00 alle 18:00.

Da novembre a febbraio: lunedì, mercoledì e sabato dalle 9:00 alle 13:00.



Scaricando l’applicazione gratuita, sulla piattaforma di Avenza Maps, è disponibile la carta ufficiale dei sentieri del **Giglio**



Calendario attività 2024

Primavera nel Parco

SABATO 30 MARZO

Colori e profumi di primavera

Escursione con Guida Parco lungo il crinale dell'Isola del Giglio con modesti dislivelli e viste panoramiche spettacolari sulla costa e sull'Arcipelago Toscano, immersi nei profumi delle fioriture primaverili e delle piante perenni mediterranee. La Guida Parco accompagnerà i partecipanti in un'immersione sensoriale focalizzata sulla vista e sull'olfatto, per vivere appieno i benefici del contatto fisico e mentale con la natura. Pranzo al sacco. Ritrovo: ore 10 Giglio Castello fermata bus – Durata: 6 ore – Difficoltà: media. Su prenotazione € 8, ridotto € 4 (5 - 12 anni), gratuito bambini 0-4 anni.



Isola del Giglio

SABATO 27 APRILE

Le piante spontanee nell'Arcipelago Toscano: usi e tradizioni

Escursione trekking con Guida Parco in direzione sud, da Giglio Castello, alla scoperta delle piante spontanee mediterranee nel territorio isolano, correlando usi officinali, tradizioni tipiche culinarie e usi in generale, comuni nelle isole dell'Arcipelago. Pranzo al sacco. Dopo pranzo ritorno a piedi a Giglio Castello, poster in omaggio per tutti i partecipanti. Ritrovo: ore 10:00 Giglio Castello, Piazza Gloriosa – Durata: 6 Ore – Difficoltà: facile – Su prenotazione € 8, ridotto € 4 (5 - 12 anni), gratuito bambini 0-4 anni.



MERCOLEDÌ 1 MAGGIO

Bacelli, Pecorino e Ansonaco al Faro del Capel Rosso!

Trasferimento con le proprie auto da Giglio castello fino alla fine della strada panoramica in località Capel Rosso, poi trekking fino all'estrema punta sud dell'isola per osservare i liscioni granitici che la caratterizzano e ammirare il panorama. Intorno alle 12:30 dalla scogliera torneremo al faro di Capel Rosso, dove saremo accolti dalle proprietarie, le sorelle Mura: visita del faro, aperto agli ospiti da quest'anno, spuntino tradizionale con baccelli, pecorino e Ansonaco. Rientro a Giglio Castello entro le 16:30. Ritrovo: ore 10:00 Piazza Gloriosa, Giglio Castello – Durata: 6 ore – Difficoltà: media – Su prenotazione € 8, € 4 ridotto 5-12 anni, gratuito bambini 0-4 anni. Spuntino € 20, € 10 bambini fino a 14 anni.



DOMENICA 26 MAGGIO

L'appetito vien camminando

In occasione della **Giornata Europea dei Parchi**. Trekking con Guida Parco da Giglio Castello a Cala degli Alberi, nella zona più selvaggia dell'Isola. Dopo 2 ore di cammino arriveremo all'Azienda Agricola Biologica "Barbara Arienti", raggiungibile solo via mare o da sentiero. All'arrivo pranzo con prodotti dell'azienda, che alleva animali da cortile. I prodotti dell'orto sono tutti biologici e il grano è prodotto utilizzando antiche cultivar. Dopo pranzo, visita dell'azienda agricola. Alle 16:30 partenza da Cala degli Alberi per Giglio Porto, con taxi boat. All'arrivo, tempo a disposizione prima della partenza del traghetto. Ritrovo: ore 10 Giglio Castello, Piazza Gloriosa – Durata: 7 Ore – Difficoltà: media.

Costo del pranzo (su richiesta) tutto incluso € 35. Costo del passaggio barca, minimo 3 persone, € 10 a persona. Escursione gratuita su prenotazione.



Estate nel Parco

E... STATE NEL PARCO PER TUTTI. Famiglie, ragazzi e bambini alla scoperta della natura e della storia dell'isole; escursioni, visite guidate, laboratori didattici, conferenze e citizen science per vivere intensamente la natura e la cultura dell'Area protetta.

E... STATE NEL PARCO JUNIOR. Laboratori gratuiti per bambini da 6 a 11 anni, educazione ambientale, giochi didattici, laboratori; sull'ecosistema marino e sugli ambienti del Parco: specie animali e vegetali, minerali, conservazione, sostenibilità.

OGNI MERCOLEDÌ L'ESTATE È PER I PIÙ PICCOLI



Per bambini: appuntamento con la natura

Appuntamento con la scoperta delle ricchezze naturali dell'isola dedicato ai più piccoli: incontri settimanali con la Guida Parco il mercoledì mattina, che alterneranno un laboratorio sui minerali dell'isola e una passeggiata nel bosco per conoscere, attraverso il gioco, il mondo degli alberi e delle piante. Ritrovo: ore 10 Piazza Gloriosa, Giglio Castello – Durata: 2 ore. Evento gratuito su prenotazione, massimo 10 partecipanti.

IL SABATO PER AMMIRARE LE STELLE



Trekking sotto le Stelle, Poggio della Pagana

Escursione serale con la Guida Parco che, in meno di un'ora di cammino, ci farà raggiungere il Poggio della Pagana a 496 metri sopra il livello del mare, il punto più alto dell'Isola del Giglio, per ammirare il panorama tutto intorno e il tramonto ad Ovest. Cena al sacco a cura dei partecipanti. Appena buio, si ammirerà il cielo stellato e le sue costellazioni in una delle zone a più basso inquinamento luminoso dell'isola. Saranno graditi tra i partecipanti apporti personali sia di materiale tecnico (ad esempio binocoli o telescopi) che di narrazione riguardanti il cielo stellato, per rendere più indimenticabile la serata.

Ritrovo: due ore prima del tramonto, Giglio Castello, Piazza Gloriosa – Durata: 3 ore – Difficoltà: media. Su prenotazione, € 8; € 4 ridotto (5 - 12 anni), gratuito 0-4 anni.

Isola del Giglio



Trekking del KMO

Durante l'estate saranno proposti trekking con degustazione presso aziende che sviluppano produzioni locali: vino, miele, ortaggi e altri gustosi prodotti che racchiudono in sé tutti i sapori e i profumi dell'isola e che testimoniano il rapporto profondo fra uomo e natura di queste zone a vocazione agricola nel cuore della Riserva MAB Isole di Toscana. Informazioni presso Info Park. **Vedi pag. 103.**



GIOVEDÌ 11 LUGLIO

La tutela della biodiversità nell'Isola di Montecristo

Le straordinarie eccellenze della più affascinante delle isole toscane raccontate dal Presidente del Parco Giampiero Sammuri attraverso le sue esperienze come biologo e i tanti progetti che il Parco Nazionale Arcipelago Toscano ha condotto nell'isola di Montecristo, che è anche classificata come Riserva Naturale dello Stato ed ha ottenuto il Diploma Europeo delle Aree Protette.

Ritrovo: ore 18:30 Giglio Campese – Durata: 1 ora e 30'
Partecipazione libera.



Autunno nel Parco



SABATO 7 SETTEMBRE

Trekking fra agricoltura e natura

Escursione con Guida Parco nella parte nord del Giglio, accompagnati dall'odore dei frutti settembrini coltivati e spontanei che caratterizzano questa parte dell'Isola. Cultivar antiche e non, che mettono in evidenza la straordinaria biodiversità presente in questo territorio: uva Ansonaca, pesche sanguigne, sorbe, fichi bianchi e neri, Biancospino, Rosa Canina... un tripudio di profumi, colori e sapori. Pranzo al sacco a cura dei partecipanti. Ritrovo: ore 10, Piazza Gloriosa - Giglio Castello – Durata 6 ore – Difficoltà media. Su prenotazione € 8, ridotto € 4 (5 - 12 anni), gratuito bambini 0-4 anni.



DOMENICA 22 SETTEMBRE

Sulle tracce degli asinelli

Escursione naturalistica con Guida Parco in direzione sud/est verso l'azienda agricola "Barbara Arienti", dove si trova un allevamento di Micci Amiadini, ultimi asini presenti sull'isola, utilizzati, nei secoli, come forza lavoro. Dopo 2 ore di cammino, arrivo a Cala degli Alberi, raggiungibile solo via mare o a piedi. Pranzo facoltativo a base di prodotti biologici dell'azienda agricola. Dopo pranzo, ritorno in barca entro le 16:30 a Giglio Porto. Ritrovo: ore 10 Giglio Castello, Piazza Gloriosa – Durata: 6 ore e 30' – Difficoltà: medio/ elevata. Su prenotazione € 8, ridotto € 4 (5 - 12 anni), gratuito bambini 0-4 anni. Pranzo facoltativo su prenotazione 35 € a persona da pagare in loco, barca per il rientro 10 € a persona.

Isola del Giglio

DOMENICA 29 SETTEMBRE

Sulla via del dolmen

Da Giglio Castello in direzione sud, verso il crocevia in località Le Porte, dove si incontrano diversi percorsi. Da qui seguiremo il sentiero che conduce sino alla spiaggia delle Cannelle, dove vi si trovano numerosi megaliti, un Dolmen e un Menhir spezzato in due. Il fascino di questi elementi protostorici si unirà a quello dei bellissimi panorami, offrendo nuovi spunti per vivere questi luoghi integri della loro originaria bellezza. Pranzo al sacco. L'arrivo all'incantevole spiaggia delle Cannelle è previsto a metà pomeriggio. Ritorno a Giglio Porto entro le 16:30, a piedi o, per chi lo desidera, con l'ausilio di pulmini taxi.

Ritrovo ore 10:00 Piazza Gloriosa, Giglio Castello (fermata dell'autobus).

Durata: 6 ore e 30' – Difficoltà: media.

Evento su prenotazione € 8, ridotto 5-12 anni € 4, gratuito 0-4 anni.



Prenotazioni su parcoarcipelago.info/giglio

Isola del Giglio



Isola di Giannutri





Una passeggiata tra storia e natura



Percorso archeologico

A Giannutri, tra scogliere rocciose e sentieri profumati dalla macchia mediterranea, si ammirano i resti di una villa di epoca romana: antico complesso residenziale con scalo marittimo, un tempo quartier generale per la sosta dei velieri e per *otium*, fu costruito nel I secolo d.C. dalla potente famiglia dei Domizi Enobarbi di cui Nerone fu un discendente. La visita è arricchita da nuovi elementi archeologici oggetto di recenti restauri: in seguito alle operazioni di consolidamento di tre stanze mosaicate, tornano a splendere gli ambienti delle *tabernae*, decorati da mosaici geometrici. Il biglietto di ingresso aiuta a finanziarne la manutenzione e la cura. Durata: 40 minuti circa – Difficoltà: facile - Ticket € 8; esenti bambini e ragazzi 0-18 anni, disabili e loro accompagnatori.



Percorso naturalistico

Giannutri è un'isola verde e ventosa, completamente inserita nel Parco Nazionale Arcipelago Toscano, compreso il mare antistante. La macchia mediterranea prevale sulla roccia, ma sull'isola si trovano anche pini marittimi e di Aleppo. Fioriscono euforbie, ginepri e rosmarino. Un piccolo paradiso: larga 500 metri, lunga circa 5 chilometri, si può godere interamente, con una bella passeggiata. Accompagnati dalle Guide abilitate è possibile uscire dal "corridoio" - la strada che collega Cala Spalmatoio a Cala Maestra, l'unica percorribile in autonomia - e scoprire i sentieri dell'isola e la sua natura maestosa. Ticket € 10; ridotto € 5 ragazzi 5-12 anni; esenti bambini 0-4 anni, disabili e loro accompagnatori. Durata 1 ora e 30'.



Le visite sono possibili dalla primavera all'autunno in base al calendario annuale disponibile sul sito di prenotazione parcoarcipelago.info/giannutri.



Escursione giornaliera – Tour con visita storica e naturalistica, nave da Porto S. Stefano inclusa

In partenza da Porto Santo Stefano, una proposta di visita comprensiva di traghetto alla scoperta della piccola isola del Parco Nazionale. Ritrovo ore 9:30 con la guida al porto, Banchina Toscana, imbarco ore 9:45 con motonave Maregiglio.



Arrivo a Giannutri dopo un'ora di navigazione. Giornata dedicata alla scoperta della storia e della natura dell'isola, è infatti prevista la visita guidata al complesso archeologico della Villa Romana e un'escursione naturalistica. La visita inizia dalla baia di Cala Maestra e, a seguire, si raggiungono i resti di una Villa di epoca romana tra le scogliere rocciose e i sentieri profumati della macchia mediterranea. A seguire la visita naturalistica che porterà i partecipanti all'interno dell'area protetta e avrà durata di circa un'ora, il percorso sarà adeguato alla stagione e alle condizioni metereologiche. La pausa pranzo, con pranzo al sacco a cura dei partecipanti, sarà prevista al termine della visita storica o lungo il percorso naturalistico in base alle tempistiche della giornata. A fine escursione tempo libero con possibilità di bagno a Cala Maestra o Cala Spalmatoio. Durata: 2 ore e 30' circa – Difficoltà: facile – Ticket € 60 intero, ridotto € 38 ragazzi 5-12 anni, esenti bambini 0-4 anni. Le visite sono possibili dalla primavera all'autunno in base al calendario annuale disponibile sul sito di prenotazione parcoaricipelago.info/giannutri



Escursione giornaliera – Tour con visita storica, nave da Giglio Porto inclusa

In partenza da Giglio Porto, una proposta di visita comprensiva di traghetto alla scoperta della storia della piccola isola del Parco Nazionale.



Ritrovo ore 10 con la guida al porto dell'isola del Giglio, partenza ore 10.30 con motonave Maregiglio. Arrivo a Giannutri dopo un'ora di navigazione. Giornata dedicata alla scoperta della storia dell'isola, è infatti prevista la visita guidata al complesso archeologico della Villa Romana. La visita inizia dalla baia di Cala Maestra e, a seguire, si raggiungono i resti di una Villa di epoca romana tra le scogliere rocciose e i sentieri profumati della macchia mediterranea. L'antico complesso residenziale con scalo marittimo, un tempo quartier generale per la sosta dei velieri e per l'otium, fu costruito nel I secolo d.C. dalla potente famiglia dei Domizi Enobarbi di cui Nerone fu un discendente. Il sito archeologico è stato riaperto nel 2015. A fine escursione tempo libero con possibilità di bagno a Cala Maestra o Cala Spalmatoio. Durata: 1 ora e 30' circa – Difficoltà: facile – Ticket € 45, ridotto € 28 ragazzi 5-12 anni, esenti bambini 0-4 anni.



Isola di Giannutri

Le visite sono possibili dalla primavera all'autunno in base al calendario annuale disponibile sul sito di prenotazione parcoarcipelago.info/giannutri.

IL MOSAICO DEL LABIRINTO

Il Sito archeologico di Giannutri offre un nuovo prezioso gioiello da visitare: il Mosaico del Labirinto. Le sue tessere bianche e nere hanno ritrovato il loro antico splendore dopo un complesso restauro. Ora campeggia al centro del labirinto il mito greco di Teseo che uccide il Minotauro e di lato quello di Arianna che attende il suo eroe impugnando il famoso gomitolo di filo. La posizione attuale del prezioso reperto non è quella del primo rinvenimento, e cioè davanti all'ingresso della villa patrizia ma, per opportune ragioni di conservazione, all'interno di un suggestivo ambiente chiuso, anch'esso di origine romana, il cosiddetto 'criptoportico'. E' possibile visitare il Mosaico del Labirinto al costo di 5 €, rivolgendosi alle Guide Parco, presenti sulle imbarcazioni e sull'isola.



Primavera nel Parco

Gita al Faro

DOMENICA 26 MAGGIO

In occasione della **Giornata Europea dei Parchi** il Parco propone in date definite un trekking “speciale”, quello che conduce fino al Faro di Punta di Capel Rosso, all'estremità meridionale dell'isola. Il suggestivo percorso ci farà attraversare una distesa di fitta macchia mediterranea, tra piante di euforbia e lentisco godendo di straordinarie vedute. Durata: 3 ore circa – difficoltà: facile. Escursione su prenotazione, gratuita, che può essere abbinata alla visita al complesso archeologico della Villa Romana (a pagamento).

Prenotazioni online sul sito parcoarcepelago.info/giannutri.



Ticket di accesso all'area protetta

Per chi sbarca sull'isola con mezzi propri è possibile acquistare il ticket di accesso all'area protetta dovuto all'Ente Parco (€ 2,5) presso i bar di Cala Spalmatoio e di Cala Maestra oppure online, sul sito

parcoarcepelago.info/giannutri.

Raggiungere l'isola

L'isola è collegata da Porto Santo Stefano in base al calendario disponibile sul sito maregiglio.it (partenza ore 10:00 rientro ore 16.00). Durante la stagione estiva è attivo un collegamento settimanale (il giovedì) anche dall'isola del Giglio.



AVENZA MAPS

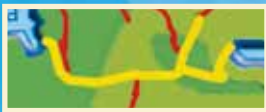
Scaricando l'applicazione gratuita, sulla piattaforma di Avenza maps, sono disponibili le carte ufficiali di [Giglio](#) e [Giannutri](#)



Isola di Giannutri



Il "corridoio" - La strada che collega Cala Spalmatoio a Cala Maestra è l'unica percorribile in autonomia





Aiutaci a prevenire gli INCENDI BOSCHIVI !

In caso di incendio boschivo chiama

800 425 425

Numero verde antincendi boschivi
Regione Toscana



Consultate il Bollettino
Rischio Incendi Boschivi
con il QR code


**Nel periodo di rischio
incendi boschivi
tra giugno e agosto**

È IMPORTANTE:

- Tenere puliti i terreni e le aree verdi intorno alla propria abitazione
- Non gettare mai mozziconi di sigaretta o fiammiferi ancora accesi
- Non parcheggiare mai l'auto sopra erba o foglie secche
- Non abbandonare mai rifiuti nel bosco e/o fuori dai contenitori dedicati
- Evitare in prossimità di vegetazione l'uso di strumenti di lavoro meccanici che possano generare scintille

**È VIETATO
QUALSIASI TIPO
DI
ABBRUCIAMENTO
DI RESIDUI
VEGETALI SU
TUTTO IL TERRITORIO**

**«Intervenire su un
incendio boschivo
tempestivamente
è la mossa vincente
abbiamo bisogno di te!»**



Sostieni *la* nostra straordinaria natura



ph. R. Rudi



con il tuo
5xMILLE

il codice fiscale del Parco per sostenerlo nel suo impegno per la conservazione della natura

9 1 0 0 7 4 4 0 4 9 7

Nella dichiarazione dei redditi si può donare il proprio 5 per 1000 agli "Enti Gestori delle aree protette" oppure al "Finanziamento della ricerca scientifica e della università" sostenendo così anche un'area protetta.



islepark.it

Parco Nazionale
Arcipelago Toscano

informazioni
e prenotazioni
Tel. 0565 908231

parcoarcipelago.info



Foto:

Alex Catardi; Alessandro
Giannaccini; Cosmomedias;
Caput Liberum Capoliveri;
Elena Petrelli; Flavio Monti;
Giò Di Stefano; Giorgio
Romano; Gipodesigner;
Giuseppina Della Bianca;
Fabio Guidi; Fondazione
Villa romana delle Grotte;
InfoElba; Laura Carricato;
Mariella Ugolini; Marino
Garfagnoli; Mario Napo-
leone; Maurizio Burlando;
Stefano Luzzetti; Roberto
Ridi per il PNAT.

